

PLAN DE AMPLASAMENT SI DELIMITARE A BUNULUI IMOBIL		
SCARA 1: 2000		
Nr. Cadastral	Supr. mas. a imobilului (mp)	Adresa imobilului
73474	75 863 mp	Poiana, Str. Narcisei (DC 54) – intravilan
Nr. Carte Funciara		Unitatea Administrativ-Teritoriala (UAT)
		Poiana, Jud. Dambovitza

A. Date referitoare la teren			
Nr. parcelă	Cat. de folosinta	Suprafata (mp)	Observatii
1	Dr	75 863	Teren neingramadit.

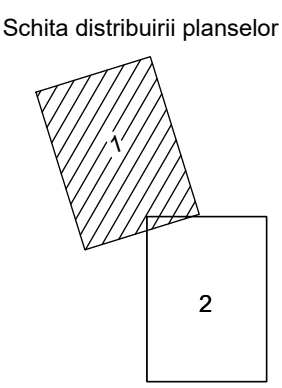
Suprafata totala masurata = 75 863 mp

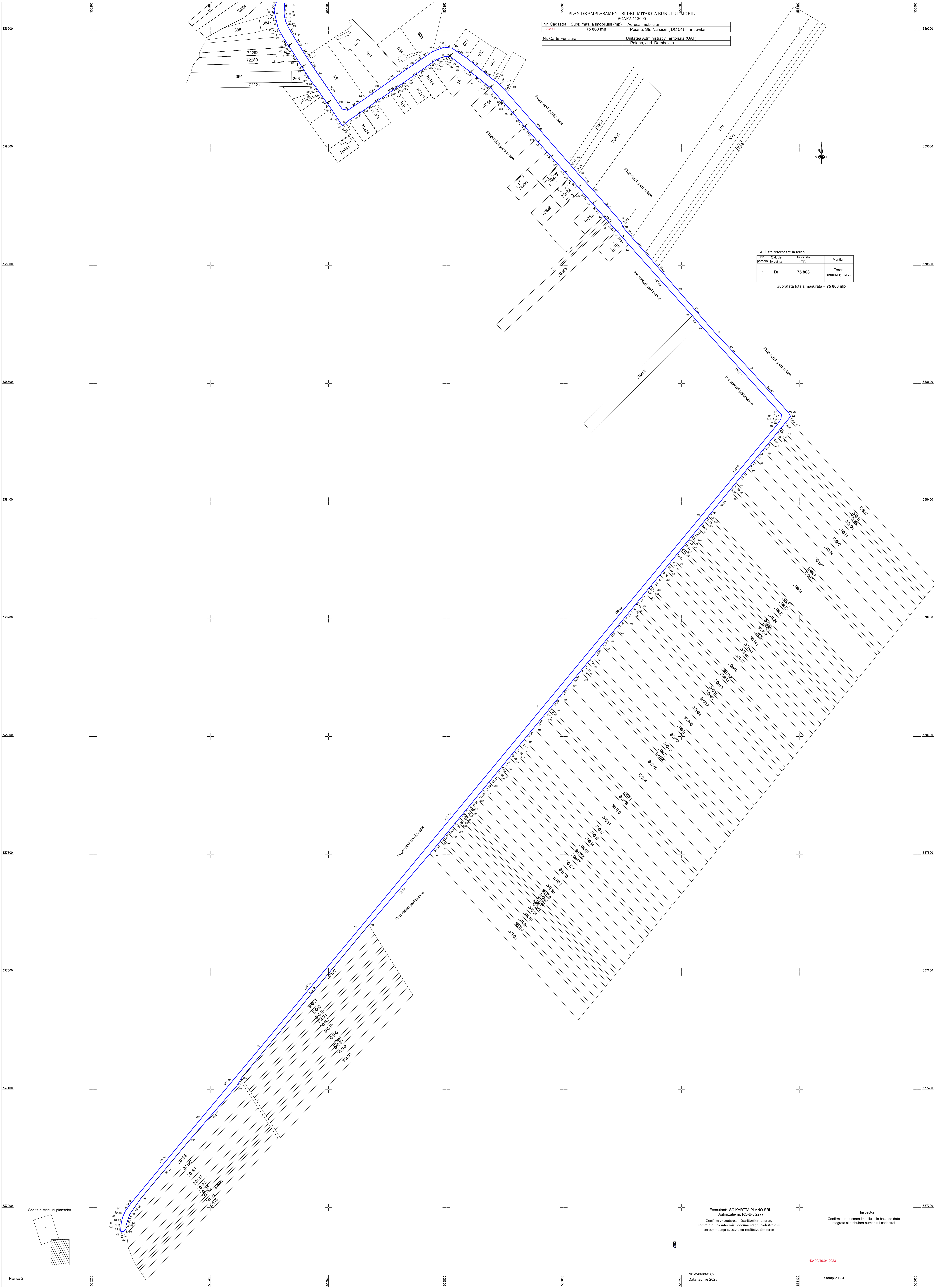
Executant: SC KARTTA PLANO SRL
Autorizatie nr. RO-BU-2277
Confirm executarea masurilor in teren,
corectitudinea intocmirii documentelor cadastrale si
corespondenta acestora cu realitatea din teren

Inspector
Confirm introducerea imobilului in baza de date
integrata si atribuirea numarului cadastral

Nr. evidenta: 82
Data: aprilie 2023

Stampa BCPI
4349819.04.2023



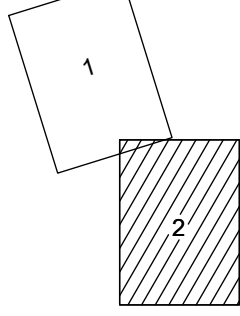


PLAN DE AMPLASAMENT SI DELIMITARE A BUNULUI IMOBIL		
SCALA 1: 2000		
Nr. Cadastral	Supr. mas. a imobilului (mp)	Adresa imobilului
73474	75 863 mp	Poliana, Str. Narcisei (DC 54) -- intravilan
Nr. Carte Funciara		
Unitatea Administrativ Teritoriala (UAT)		
Poliana, Jud. Dambovit		

A. Date referitoare la teren			
Nr. parcelă	Cat. de folosinta	Suprafata (mp)	Observatii
1	Dr	75 863	Teren neingramadit.

Suprafata totala masurata = 75 863 mp

Schita distributiei planșelor



Planșă 2

Executant: SC KARTTA PLANO SRL
Autorizatie nr. RO-B-J 2277
Confirm executarea masurarilor la teren, corectitudinea intocmirii documentatiei cadastrale și corespunderea acesteia cu realitatea din teren

Inspector
Confirm introducerea imobilului in baza de date integrata si atribuirea numarului cadastral.

8

43498/19.04.2023

Nr. evidenta: 82
Data: aprilie 2023

Stampila BCPI